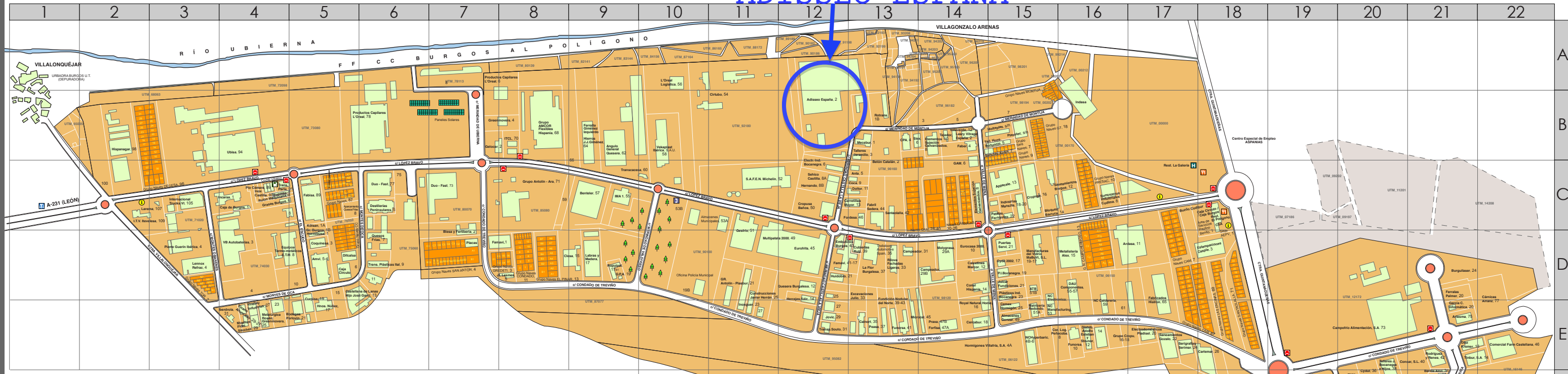


# PLANO GENERAL POLÍGONO VILLALONQUÉJAR

## ADISSEO ESPAÑA



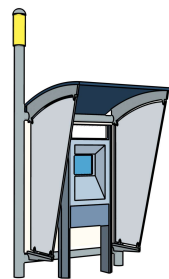
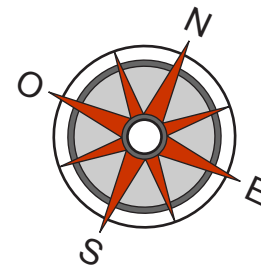
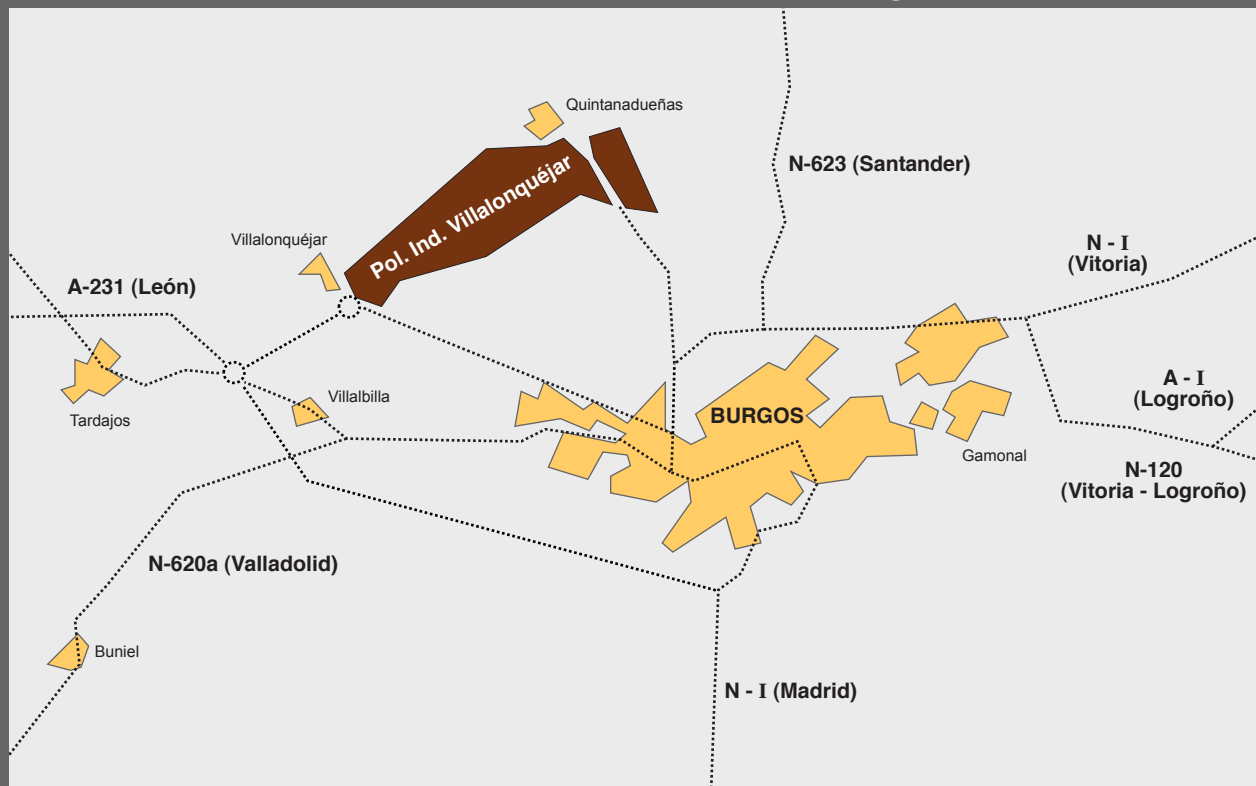
### Códigos

- Parcelas UTM
- Nomenclatura parcelas UTM
- Parcelas del Polígono
- Calles y Carreteras
- Ubicación de las empresas y núcleos de población
- Grupo de Naves
- Nomenclatura dentro del Grupo de Naves
- Rotondas
- Curso de agua (río Ubierna)
- Línea de ferrocarril

### Iconos

- Punto de Información (caseta y automáticos)
- Autovía
- Gasolinera
- Paradas de autobús
- Aparcamiento
- Cabina de teléfono
- Restaurante
- Hotel
- Zona verde pinares
- Punto Limpio

### Plano de Accesos al Polígono



### Puntos de Información Automáticos

Los Puntos de Información automáticos ofrecen un servicio de información actualizado **gratuito** las 24h del día cualquier día de la semana.

Para acceder a ellos con comodidad se han dispuesto unos pequeños aparcamientos aledaños donde poder estacionar el automóvil o camión mientras se realizan las consultas. Los terminales se han situado en las entradas del polígono y se han señalizado con el fin de facilitar su localización.

El uso de los Puntos de Información es muy sencillo: cualquier persona puede realizar las consultas deseadas simplemente pulsando sobre la pantalla del terminal, una aplicación multimedia amigable guiará al usuario durante toda la consulta. La aplicación ha sido diseñada para ofrecer buena ergonomía en pantallas táctiles y favorecer una navegación simple e intuitiva, además se la ha dotado de voz y de una interfaz multilingüe (español - inglés) para aumentar su accesibilidad.


En los Puntos de Información se pueden consultar datos de empresas, localización física sobre plano de las mismas y el camino recomendado desde el terminal donde el usuario se encuentre. Es posible realizar búsquedas inteligentes de empresas por nombre, calle, sector al que pertenece o tipo de productos que fabrica o servicios que ofrece. Para ello se utilizarán teclados virtuales y listados interactivos muy fáciles de usar. Además de esta función principal, también se puede consultar los servicios que ofrece el polígono y su situación física (paradas de autobús, restaurantes, hoteles, aparcamientos, gasolineras, teléfonos, etc...)

En el caso de no utilizar los Puntos de Información automáticos, también está disponible una Oficina de Información sede de la Asociación de Empresarios del Polígono Villalonquéjar (AEPV) con horario comercial situada en la calle López Bravo, 1 (coordenada C-18 del plano).

Colaboran:



Concejalía de Industria, Comercio y Consumo del Ayuntamiento de Burgos



Asociación de Empresarios Polígono Villalonquéjar



Instituto Tecnológico de Castilla y León